




**Contexto**

**O estado da devastação**

Na semana passada foi divulgado um estudo que mostra que o Distrito Federal teve mais da metade de sua vegetação nativa destruída entre 1954 e 1998. Outros Estados também perderam porcentagens significativas de áreas verdes nos últimos quarenta anos. Compare na tabela os totais da devastação

	Porcentual devastado	Total da área
♦ MINAS GERAIS	83%	5,8 milhões de hectares
♦ PARANÁ	74%	5 milhões de hectares
♦ ESPÍRITO SANTO	70%	958 000 hectares
♦ SÃO PAULO	59%	2,7 milhões de hectares
♦ DISTRITO FEDERAL	58%	335 000 hectares
♦ SANTA CATARINA	42%	1,2 milhão de hectares
♦ RIO DE JANEIRO	17%	177 000 hectares

Na fotografia do Distrito Federal feita por um satélite, vê-se o grau de devastação ocorrido desde a construção de Brasília. Originalmente, toda a área da foto era coberta por vegetação típica da região

-  área verde preservada
-  área urbana
-  área devastada



Fontes: Unesco e Instituto Socioambiental