

Governo paralisa homologação de 224 terras indígenas no país

14/07/2017 15:05



índigenas protestam em Brasília contra proposta para mudar regras de demarcação | André Coelho / Agência O Globo

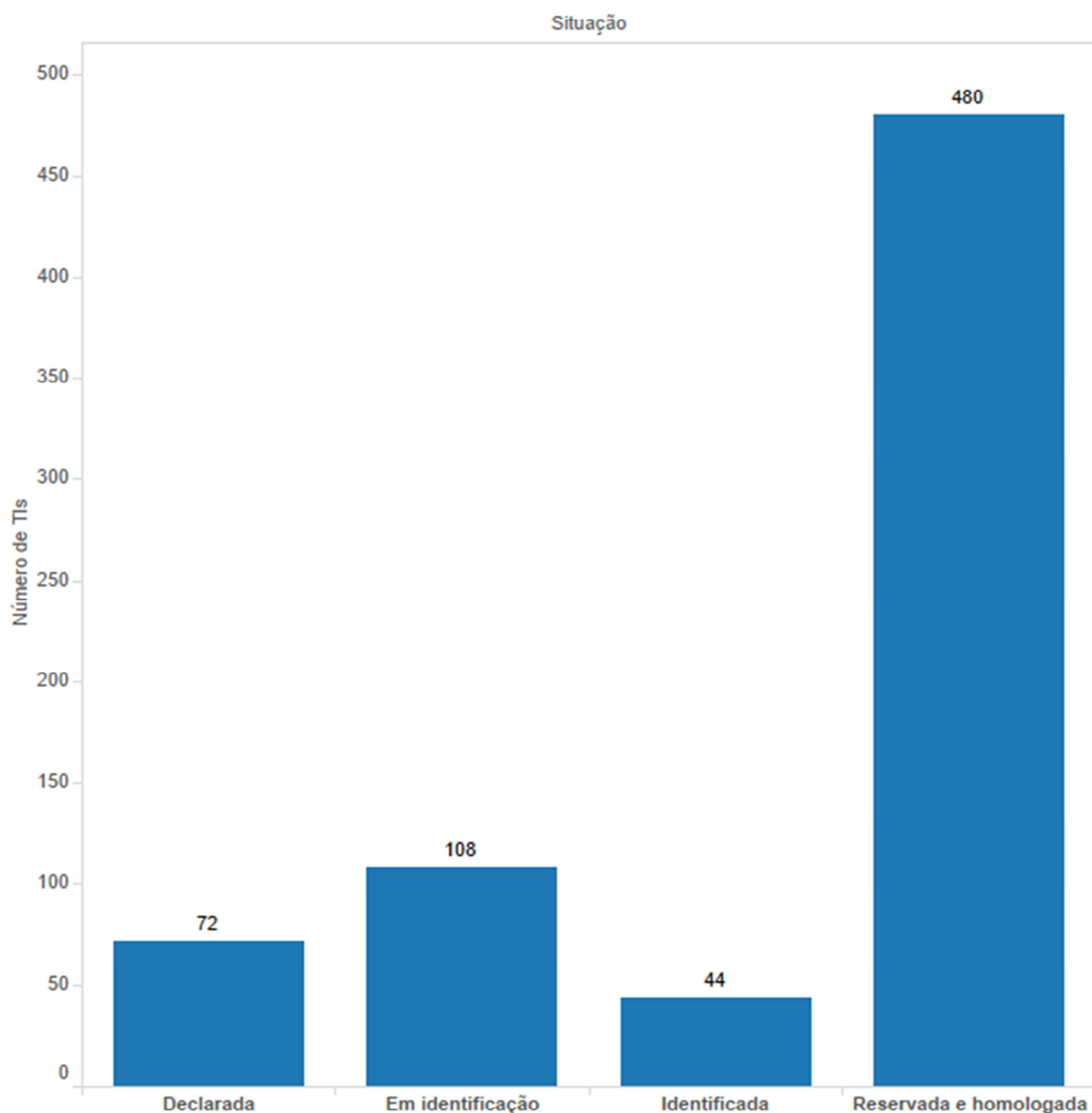
Marlen Couto e Jan Niklas*

A homologação de 224 terras indígenas permanece estagnada há mais de um ano no país, desde que Michel Temer assumiu a Presidência, em maio de 2016. É o que aponta um levantamento do [Núcleo de Dados](#) com base em informações do Instituto Socioambiental (ISA).

Atualmente, existem no Brasil 704 terras indígenas, em diferentes processos demarcatórios, ocupadas por uma população de 652,2 mil habitantes e distribuídas entre 253 povos falantes de 153 línguas diferentes. A maior parte (480 áreas) já foi homologada. O restante, cerca de 31% do total, por outro lado, encontra-se em estágios anteriores do processo de reconhecimento definitivo da ocupação indígena, que são de responsabilidade do Ministério da Justiça e da Funai.

Porcurado, o Ministério de Justiça confirma que não houve homologação nesse período e afirma que, na gestão de Michel Temer, a Funai encaminhou seis estudos de demarcação de terras indígenas à pasta.

Situação das terras indígenas no Brasil



Fonte: Instituto Socioambiental (ISA)

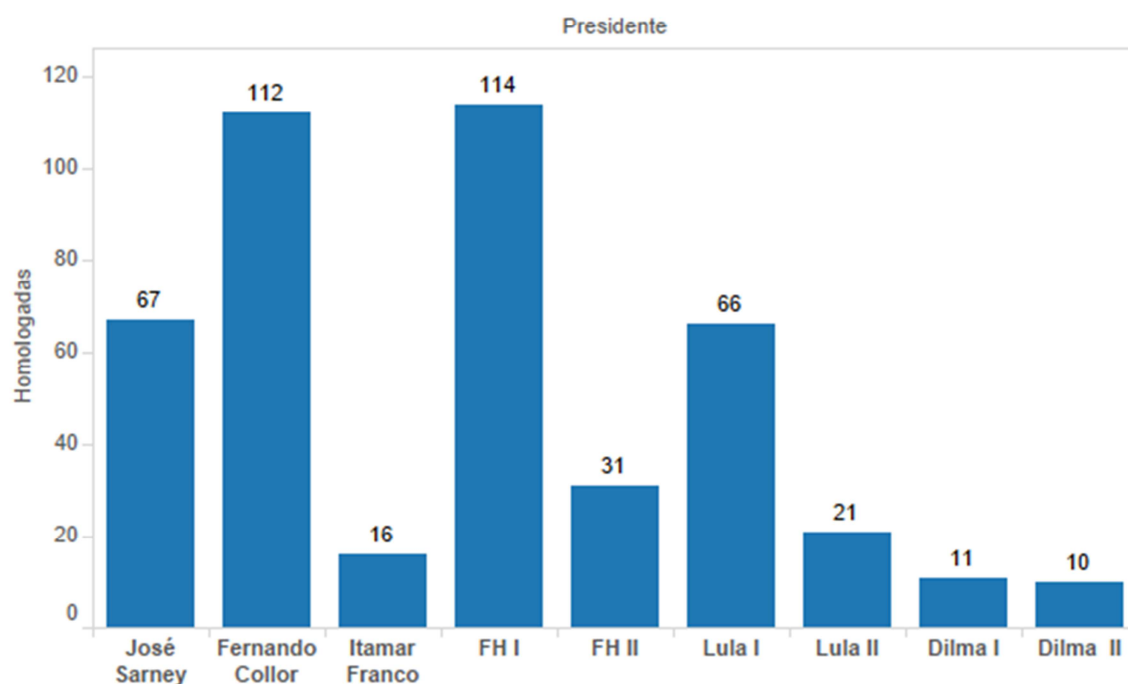
Situação das terras indígenas | ISA

RITMO DE HOMOLOGAÇÕES EM QUEDA

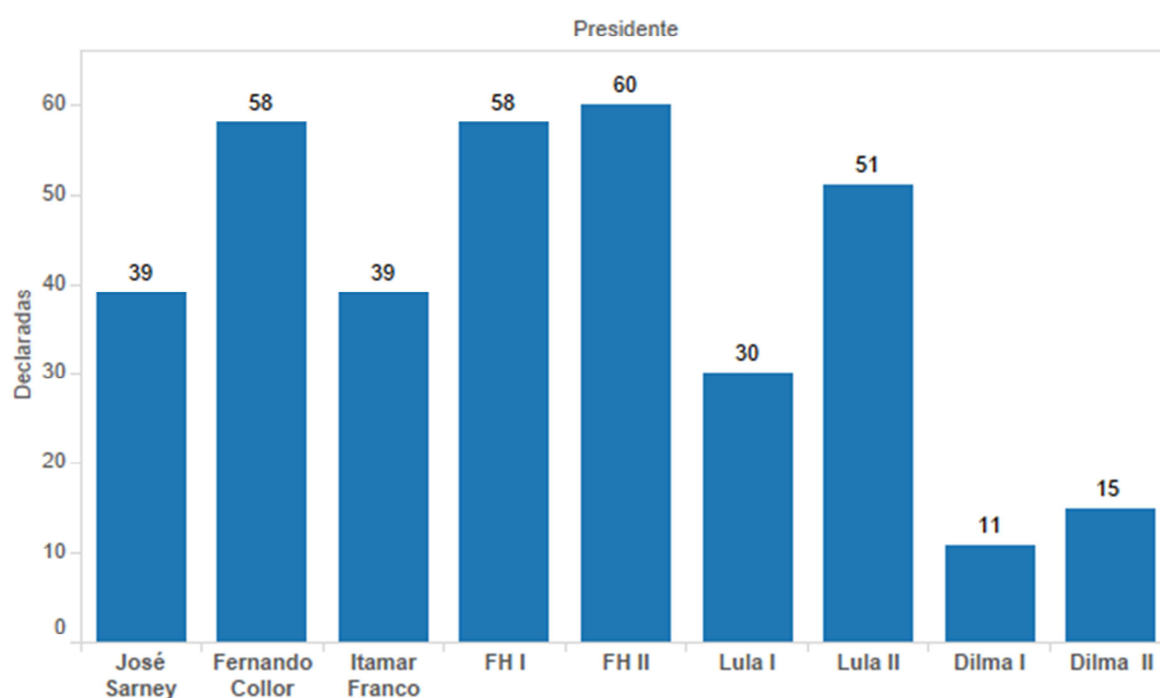
No dia 4 de abril de 2016, a ex-presidente Dilma Rousseff decretou a criação da reserva Cachoeira Seca, localizada nos municípios de Altamira, Placas e Uruará, no Pará. Desde então, esta foi a última homologação feita no Brasil.

Os dados do ISA mostram que o primeiro mandato do governo de Fernando Henrique Cardoso e a gestão de Fernando Collor foram os campeões de homologações de terras indígenas na história recente. O tucano homologou 114 áreas e Collor 112 terras. Já o governo Dilma, sem considerar a gestão de Temer, aparece como o que menos fez demarcações, com 11 terras, no primeiro mandato, e 10 até o impeachment em 2016.

Número de terras indígenas homologadas por governo



Número de terras indígenas declaradas por governo

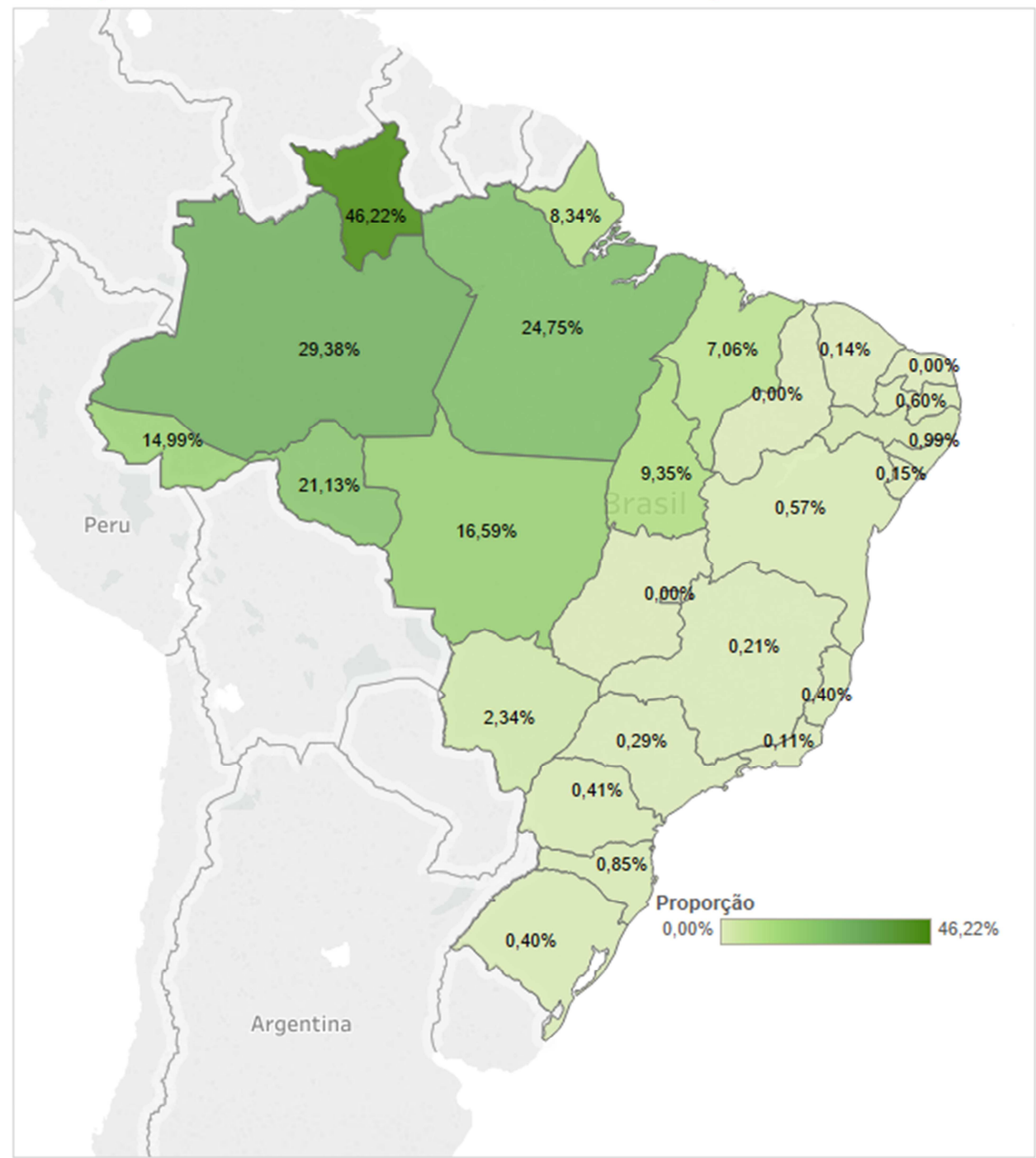


Fonte: Instituto Socioambiental (ISA)

A maior parte das terras indígenas se concentra na Amazônia Legal, formada pela região Norte do país, mais partes do Maranhão e Mato Grosso. Nesta região está 98,33% da área de todos os territórios indígenas brasileiros. Com 164 terras (entre declaradas, identificadas e homologadas), o Amazonas é o estado com maior número de áreas. Em seguida, estão o Pará, com 63, e o Mato Grosso do Sul, com 54.

Proporcionalmente, Roraima é o estado que tem a maior área ocupada por terras indígenas. Elas representam 46,2% do seu território.

Proporção da área ocupada por terras indígenas em relação à área total do estado



Mapa com proporção de terras indígenas | ISA

** Estagiário sob supervisão de Fábio Fasconcellos*

blogs.oglobo.globo.com/na-base-dos-dados/post/governo-paralisa-homologacao-de-224-terras-indigenas-no-pais.html