



COMISSÃO DE LEGISLAÇÃO, JUSTIÇA E DA CIDADANIA

A COMISSÃO DE LEGISLAÇÃO, JUSTIÇA E DA CIDADANIA DÁ A SEGUINTE  
REDAÇÃO FINAL AO PROJETO DE LEI COMPLEMENTAR N. 0020/2013.

*Altera o Anexo 10 – classificação das Vias  
do Sistema Viário da Lei n. 7.987/96 (Uso  
e Ocupação do Solo), nas vias que indica.*

A CÂMARA MUNICIPAL DE FORTALEZA APROVA:

**Art. 1º** Passam a compor as vias do Sistema Viário Básico do Município, classificadas e definidas pelos arts 146, 151, 225, da Lei n. 7.987, de 20 de dezembro de 1996, as vias constantes do Anexo 01 e Mapa 01, partes integrantes desta Lei.

§ 1º Passa a compor também como elemento estruturante da circulação municipal a ponte sobre o rio Cocó, definida no Mapa 01, parte integrante desta Lei.

§ 2º A implantação da ponte de que trata o parágrafo primeiro deste artigo deverá ser precedida dos estudos ambientais necessários e consequente aprovação nas esferas governamentais competentes.

§ 3º Passa a integrar como via do Sistema Viário Básico de que trata o art. 225 da Lei n. 7.987, de 20 de dezembro de 1996, (Uso e Ocupação do Solo) classificada como paisagística, a via correspondente ao limite sul do Loteamento Jardim Fortaleza, no trecho compreendido entre a Avenida Sebastião de Abreu e o prolongamento da Rua Almeida Prado.

**Art. 2º** As transposições previstas nas vias estruturantes do Sistema Viário Básico, constantes do Anexo 02 e Mapa 02 desta Lei, serão definidas de acordo com os projetos executivos dos órgãos competentes municipais.

**Art. 3º** Esta Lei Complementar entra em vigor na data de sua publicação, revogadas as disposições em contrário.

SALA DAS COMISSÕES PERMANENTES DA CÂMARA MUNICIPAL DE  
FORTALEZA, EM 23 DE abril DE 2013

F-E-L-F-

\_\_\_\_\_

\_\_\_\_\_

\_\_\_\_\_

\_\_\_\_\_

\_\_\_\_\_

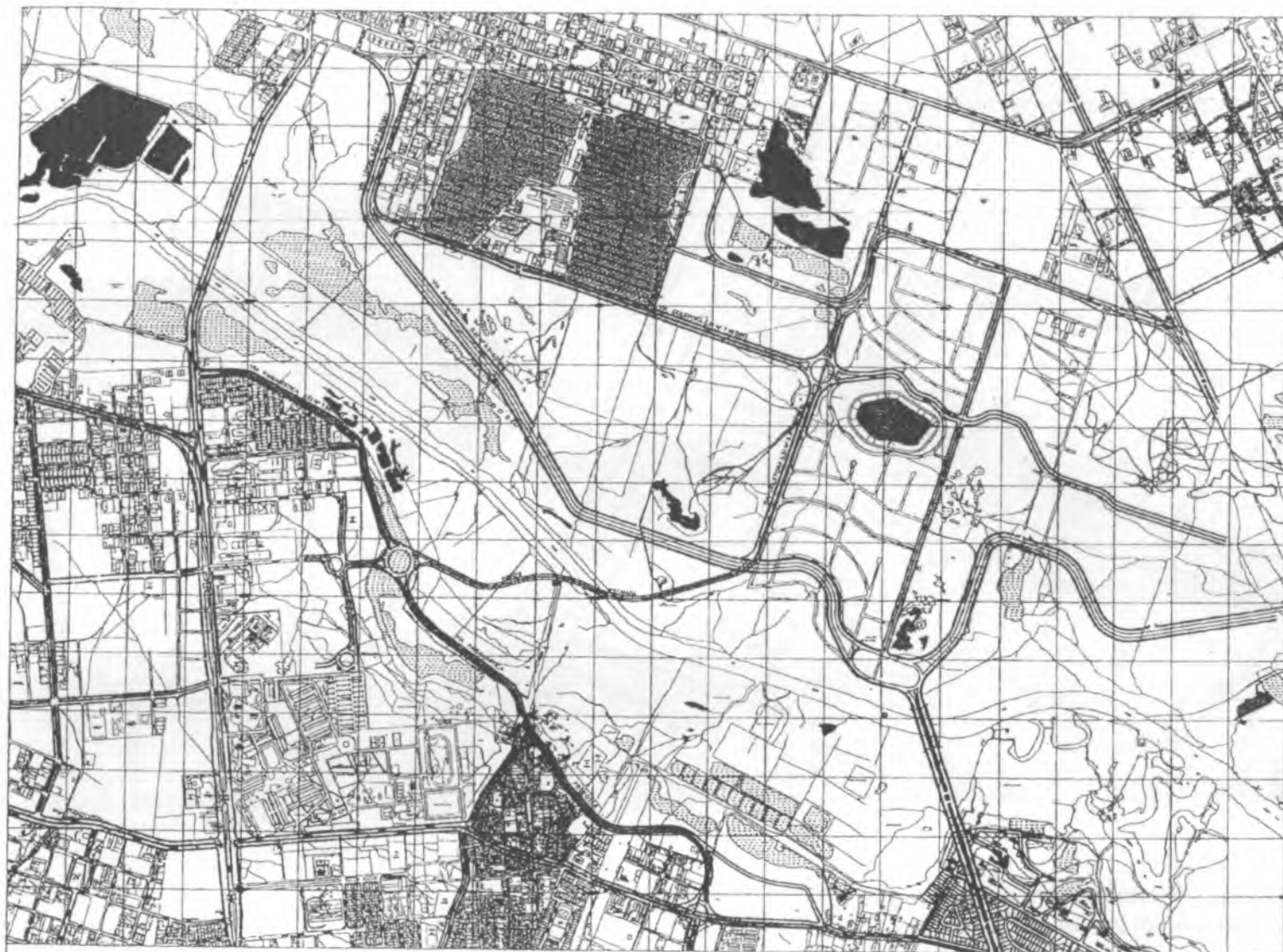
\_\_\_\_\_

\_\_\_\_\_

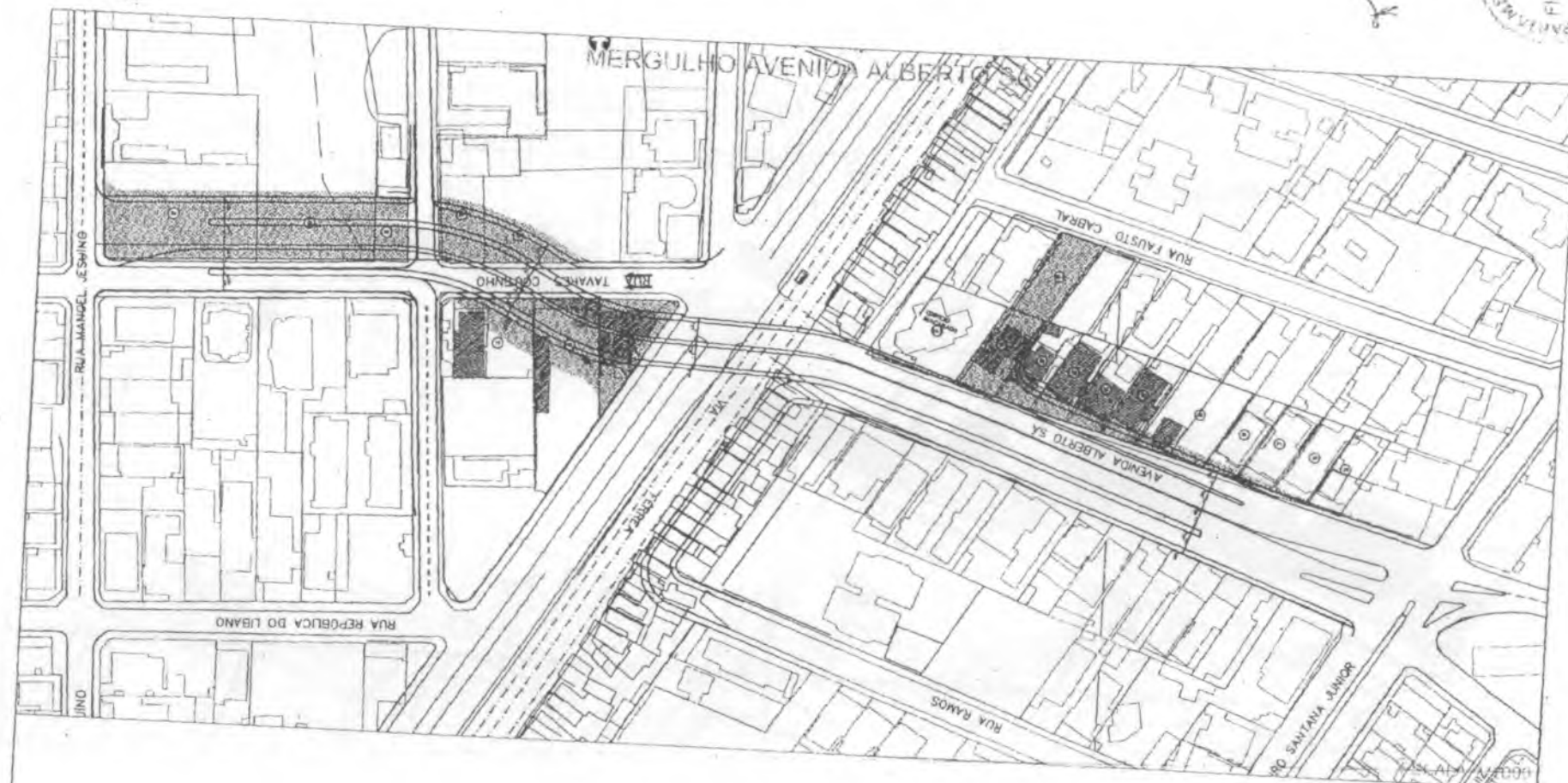
\_\_\_\_\_

\_\_\_\_\_

Presidente



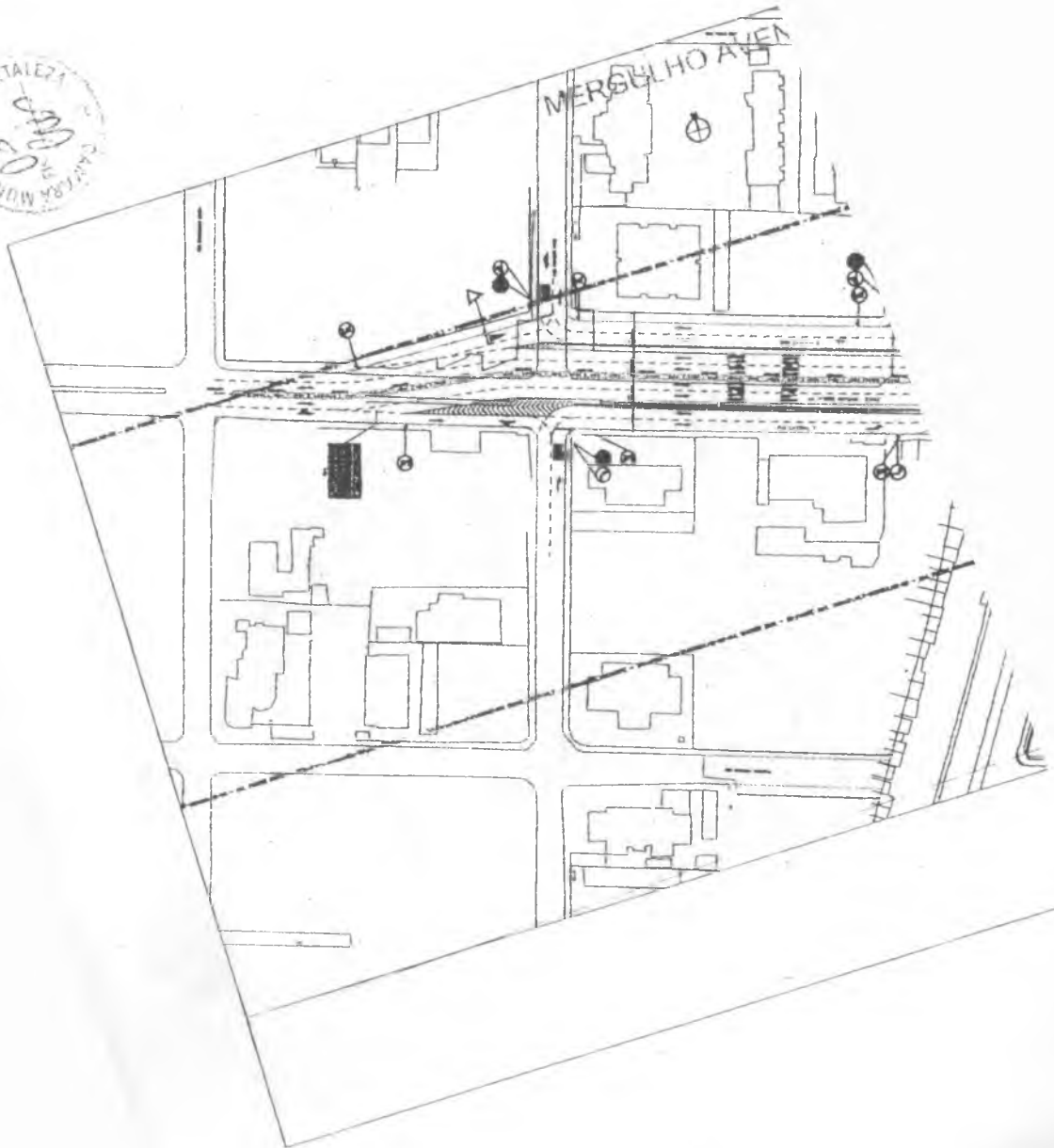
PROJETO DE LEI COMPLEMENTAR Nº \_\_\_\_\_/2013  
MAPA 01 - PONTE ESTAIADA E VIAS DE CONECÇÕES A MALHA VIÁRIA MUNICIPAL

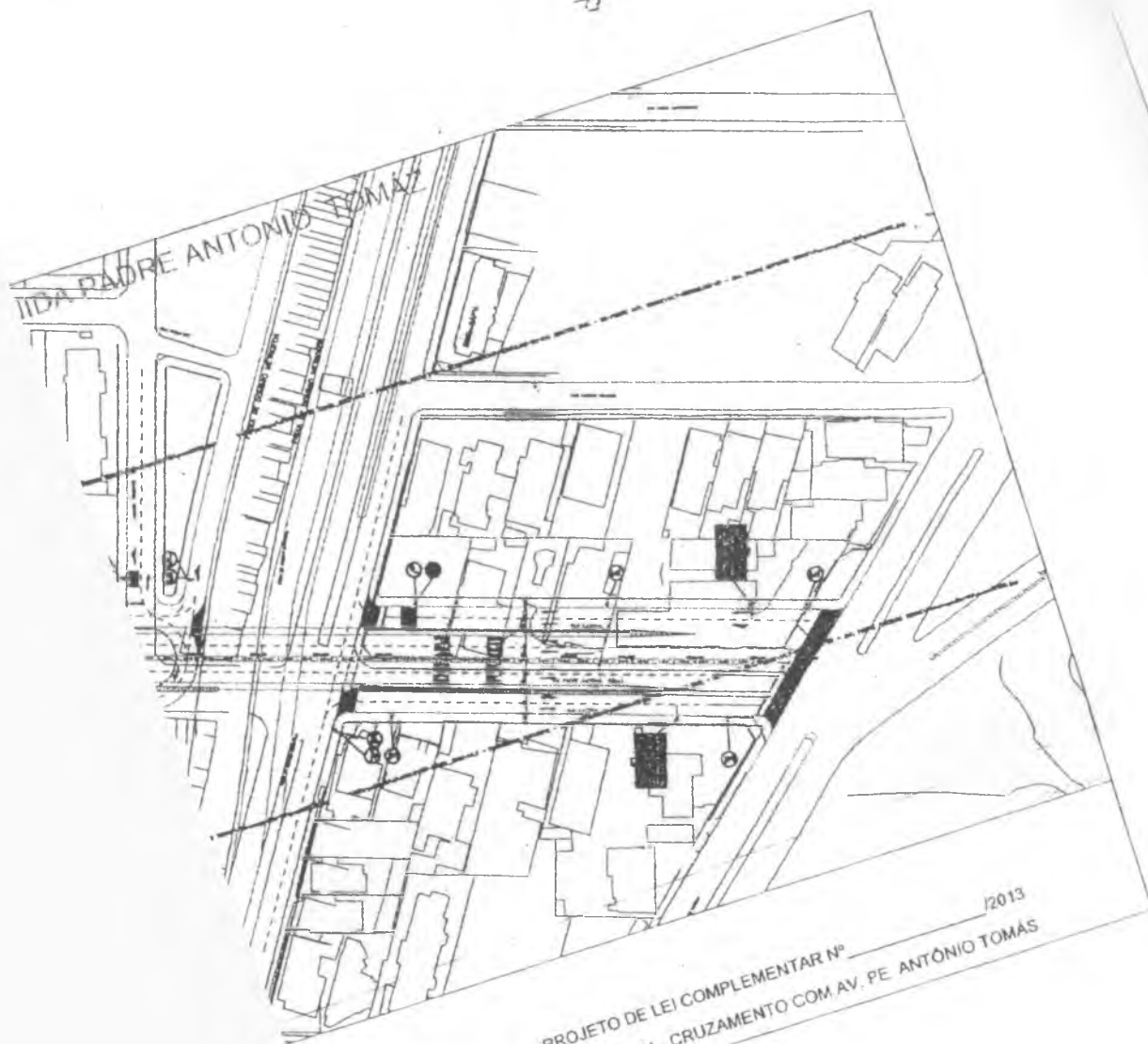


PROJETO DE LEI COMPLEMENTAR Nº \_\_\_\_\_/2013  
ANEXO 02/01 - CRUZAMENTO COM AV. ALBERTO SÁ



PROJETO DE LEI COMPLEMENTAR Nº \_\_\_\_\_ /2013  
ANEXO 02/02 - CRUZAMENTO COM AV. SANTOS DUMONT





PROJETO DE LEI COMPLEMENTAR Nº 12013  
ANEXO 02/04 - CRUZAMENTO COM AV. PE. ANTONIO TOMÁS



CÂMARA MUNICIPAL DE FORTALEZA  
COORDENADORIA DA SALA DAS COMISSÕES TÉCNICAS

ANEXO 01

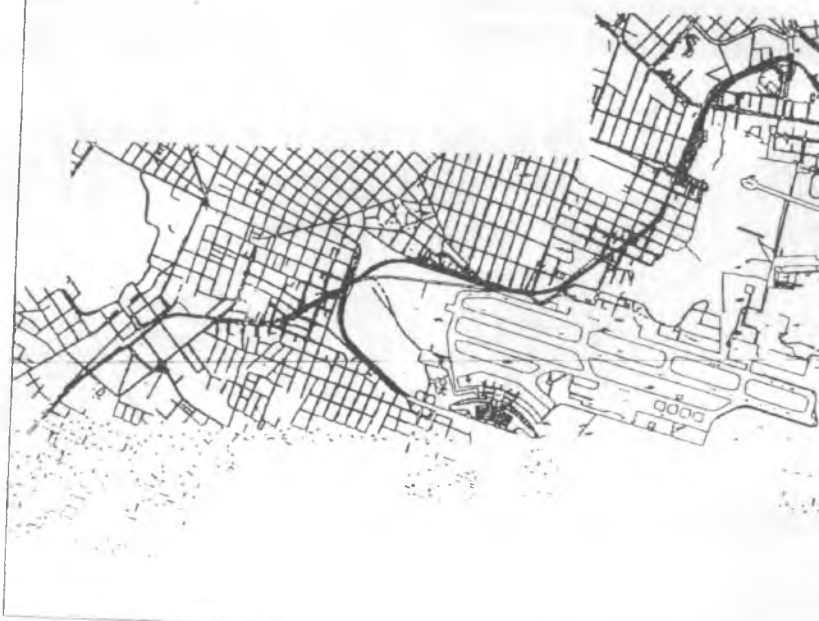
LEI DE PARCELAMENTO, USO E OCUPAÇÃO DO SOLO DO MUNICÍPIO DE  
FORTALEZA

ANEXO 10 – CLASSIFICAÇÃO DAS VIAS DO SISTEMA VIÁRIO

TABELA 10.5 – VIAS PAISAGÍSTICAS

TIPO	TÍTULO	VIA	TRECHO		QUADRI CULA	CAIXA PROPO STA	OBSERVAÇÕES
		NOME	INÍCIO	FIM			
Via		Proposta	Rua Firmino Rocha Aguiar com a ponte estaiada	Rua Martins de Castro com a Rua Rosa Cordeiro	I-18	Var (**)	Conforme projeto específico

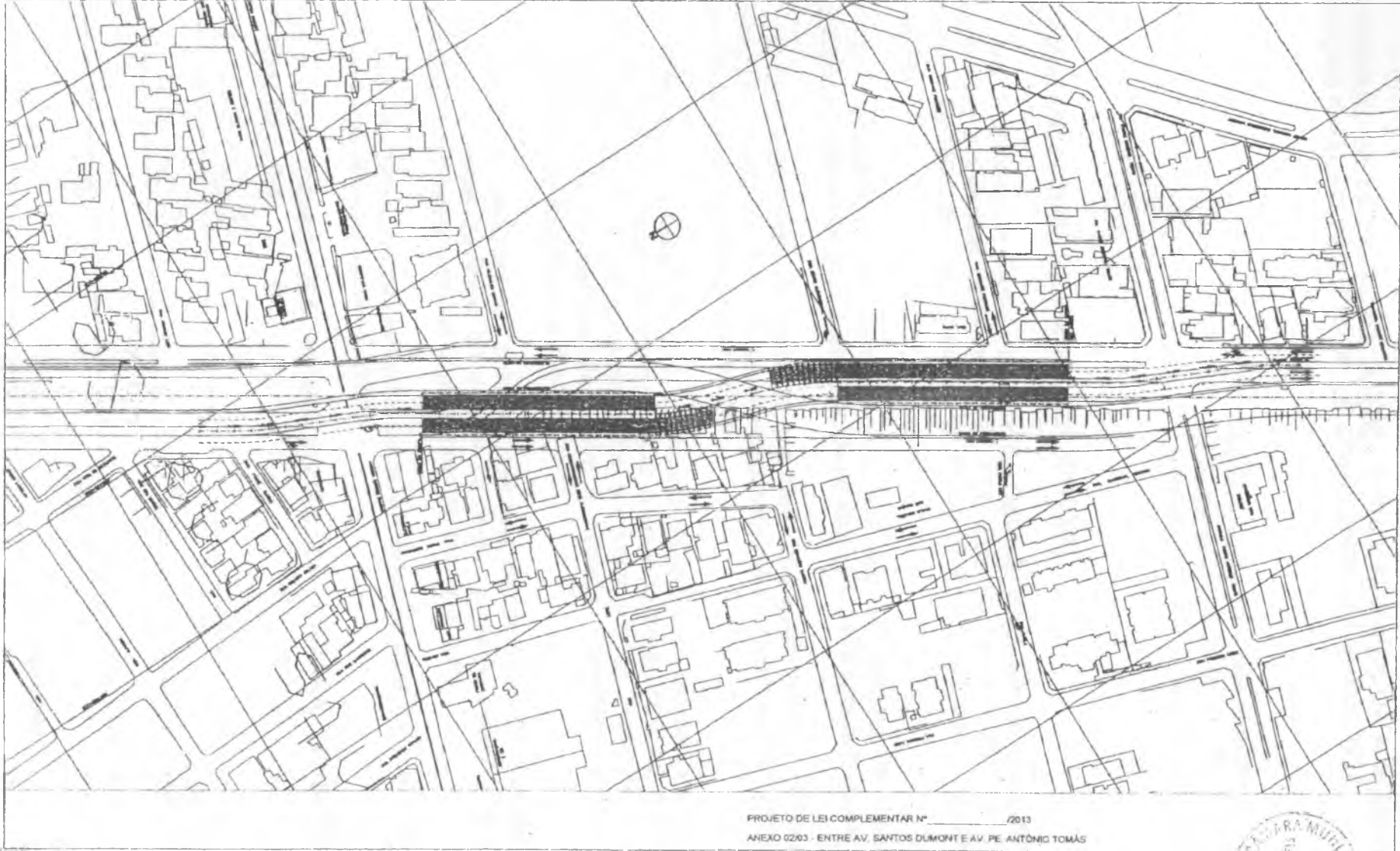
(\*\*) arquivado na SEUMA







PROJETO DE LEI COMPLEMENTAR Nº \_\_\_\_\_/2013  
ANEXO 02 - TRAÇADO DO VLT PARANGABA / MUCURIPE



PROJETO DE LEI COMPLEMENTAR Nº \_\_\_\_\_ /2013  
ANEXO 0203 - ENTRE AV. SANTOS DUMONT E AV. PE. ANTÔNIO TOMÁS

