

## Notícias da tribo

# AQUÍFERO GIGANTE

## MANANCIAL DE ÁGUA DOCE

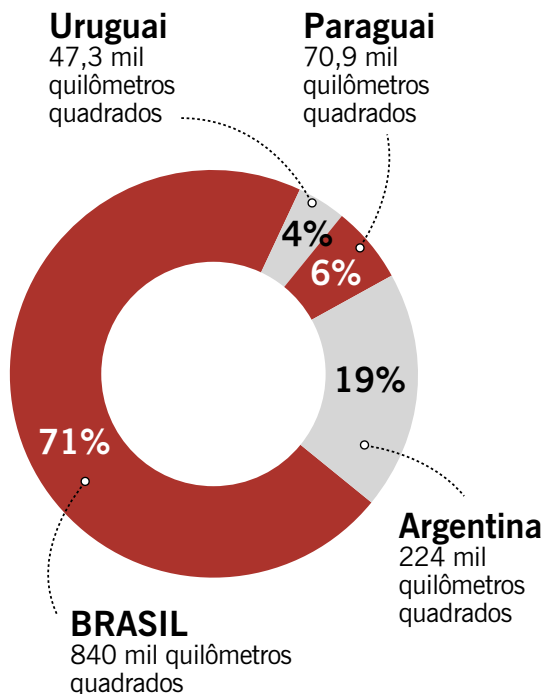
Com uma extensão de 1,2 milhão de quilômetros, o aquífero Guarani está na lista dos três maiores mananciais de água doce subterrânea do mundo.

O aquífero corta sete estados, passando por Goiás, Mato Grosso do Sul, Minas Gerais, São Paulo, Paraná, Santa Catarina e Rio Grande do Sul.

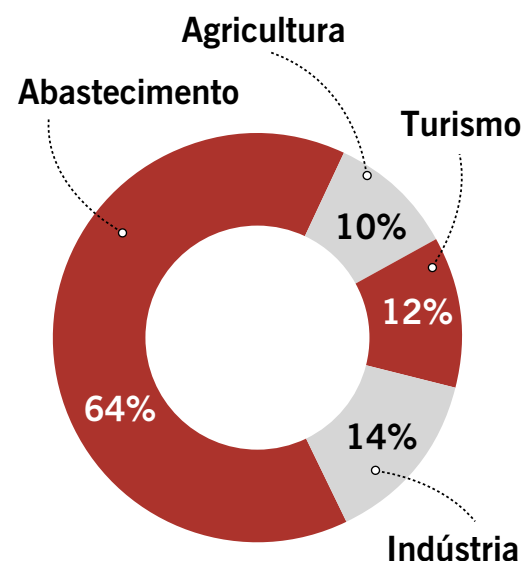
Estima-se que hajam cerca de mil poços profundos que retiram água do aquífero, a maioria deles fica no Brasil.

O aquífero Guarani é um dos três maiores mananciais de água doce subterrânea do mundo. Ocupa uma área de 1,2 milhão de quilômetros quadrados sob as fronteiras do Brasil, da Argentina, do Uruguai e do Paraguai. No Brasil, o aquífero abrange sete estados – Goiás, Mato Grosso do Sul, Minas Gerais, São Paulo, Paraná, Santa Catarina e Rio Grande do Sul

### A DIVISÃO POR PAÍS

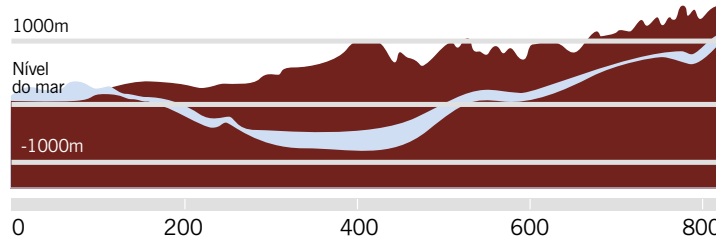
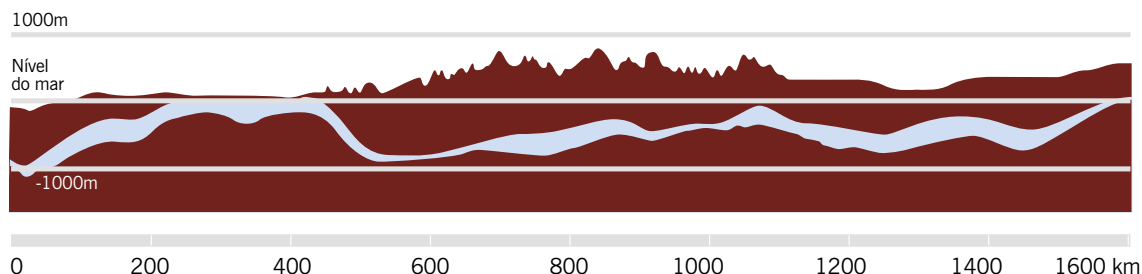


### O USO POR SETOR



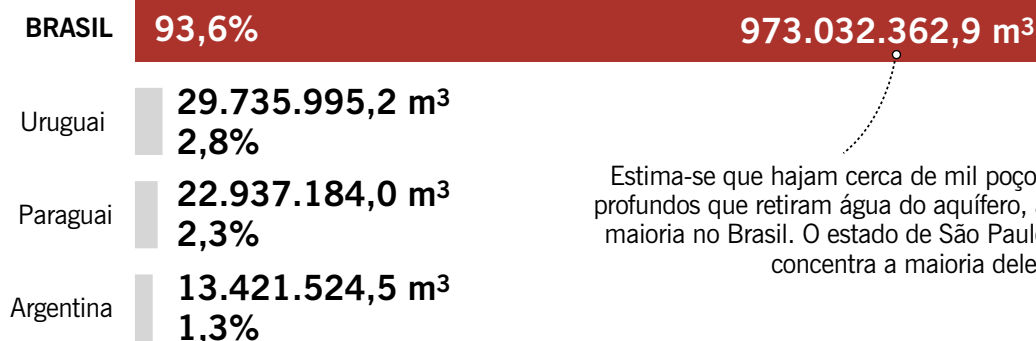
### COMO É O AQUÍFERO

Corte lateral mostrando o trecho que vai do extremo Sul do aquífero, na Argentina, até o Oeste de Minas Gerais



Corte do trecho entre Assunción, no Paraguai e a a cidade de Sombrio, no Sul de Santa Catarina

### O USO DA ÁGUA POR PAÍS



Estima-se que hajam cerca de mil poços profundos que retiram água do aquífero, a maioria no Brasil. O estado de São Paulo concentra a maioria deles



FONTE: Relatório "Water and Sustainability - A Review of Targets, Tools and Regional Cases", Unesco, 2012