

MINISTÉRIO DO INTERIOR
FUNDAÇÃO NACIONAL DO ÍNDIO - FUNAI
DIRETORIA DE PATRIMÔNIO INDÍGENA - DPI

ÁREA INDÍGENA: FUNIL
GRUPO INDÍGENA: XERENTE
POPULAÇÃO: 190
LÍDERES: TEREZINIA R. SILVA/JOSÉ A. BRITO
UNIDADE FEDERATIVA: GO
MUNICÍPIO: TOCANTÍNIA

ASSUNTO: Demarcação de Terra

CEDI - P. I. B.
DATA 31 / 12 / 86
CO - XRD 25

MEMÓRIA

Os trabalhos de identificação da Área Indígena Funil, com vista a delimitação e demarcação tiveram origem com a criação da Área Indígena Xerente obedecendo aos critérios contidos no Decreto nº 71.107, de 14 de setembro de 1972, que alimentava a idéia de transferir uma comunidade indígena que ficara fora da área, para seu interior. A referida comunidade não aceitou tal transferência, insistindo em permanecer onde estava, o que motivou a criação do Posto Indígena Funil, pela Portaria nº 210/N, de 29 de outubro de 1974, com uma área aproximada de 2.692 ha.

Posteriormente houveram várias propostas de área. Portaria nº 664/E, de 15 de novembro de 1979 - propõe uma área de cerca 37.150 ha. Esta proposta causou grande reação das autoridades municipais de Tocantínia, quase provocando conflitos de consequência imprevisíveis.

Em 1980, num esforço de conciliar os interesses e amainar o clima de tensão, é constituído novo G.T. - Portaria nº 883/E, de 11 de novembro de 1980, que propõe uma área de 16.000 ha. Que é aprovada pela Port. nº 1187/E, de 24 de fevereiro de 1982, e publicada no Diário Oficial da União de 03 de março de 1982. Havendo nova reação por parte das autoridades municipais, a FUNAI constituiu um Grupo de Trabalho que reestudou a área reduzindo-a para 10.620 ha. - Portaria nº 1209/E, de 23 de abril de 1982. Esta proposta foi aceita tanto pela comunidade quanto pela FUNAI, como forma de por fim ao problema. Em seguida é constituída uma equipe FUNAI/INCRA para proceder o levantamento dos ocupantes não índios e suas benfeitorias. Contudo, os ocupantes não índios embargam o trabalho impedindo sua conclusão.

Mais uma vez, os Índios Xerente de Funil mostrando extraordinária boa vontade, aceitam discutir a redução da área. Assim em 6 de julho de 1985 reuniram-se em Brasília, as lideranças de Funil com fazendeiros, prefeito e vereadores de Tocantínia, na presença de servidores da DPI onde ficou acertado a proposta de uma área de 5.420 ha, com algumas compensações em gado e outros bens para a comuni

MINISTÉRIO DO INTERIOR
 FUNDAÇÃO NACIONAL DO ÍNDIO - FUNAI
 DIRETORIA DE PATRIMÔNIO INDÍGENA - DPI

ÁREA INDÍGENA: FUNIL
 GRUPO INDÍGENA: XERENTE
 POPULAÇÃO: 190
 LÍDERES: TEREZINHA R. SILVA/JOSÉ A. BRITO
 UNIDADE FEDERATIVA: GO
 MUNICÍPIO: TOCANTÍNIA

ASSUNTO: Demarcação de Terra

MEMÓRIA

dade, pela prefeitura de Tocantína. Tal proposta mereceu parecer desfavorável pela Procuradoria Jurídica, como também não foi honrada pela prefeitura. consultada, a comunidade também não mais aceitou a proposta pela morosidade de solução.

Atualmente as lideranças da Aldeia Funil, acima referenciadas reivindicam a área eleita pelo G.T., Portaria nº 1209/E/80, cuja superfície perfaz 10.620 ha aproximadamente. Esta proposta foi encaminhada ao Grupo de Trabalho instituído pelo Decreto nº 88.118/83, em 17/02/84, tendo sido analisada em várias reuniões. Ultimamente foi proposta a ida dos elementos do Grupão à área indígena, para ter uma realidade de campo.

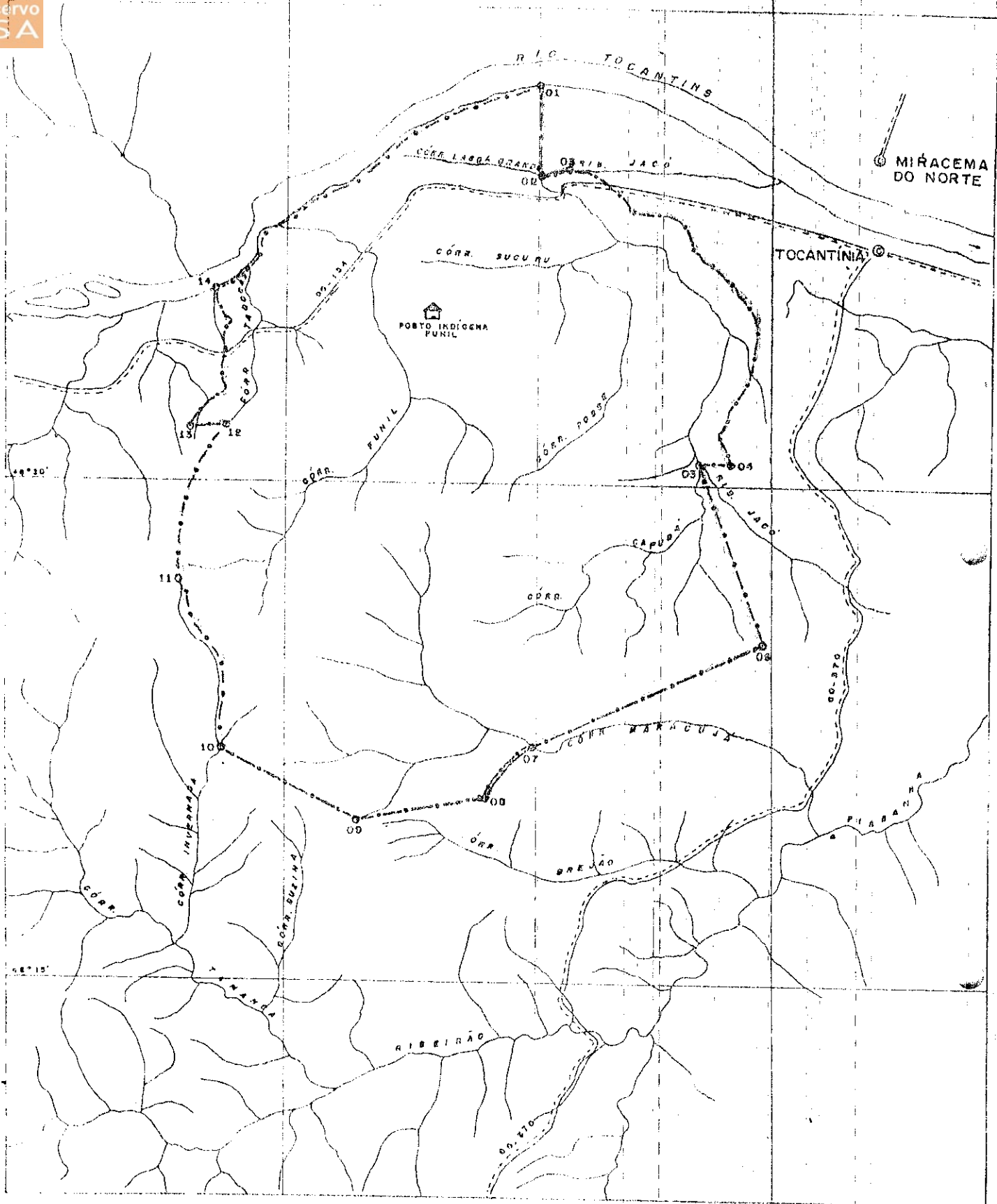
A comunidade do PI. Funil, solicita a paralização dos trabalhos de desmatamento realizado na área pelo fazendeiro conhecido como "Valtinho".

Existem aproximadamente 24 famílias de ocupantes não índio, das quais foram levantadas benfeitorias de 15, totalizando um montante de cr\$ 26.274.224,00 (- vinte e seis milhões duzentos e setenta e quatro mil duzentos e vinte e quatro cruzeiros) em 21/07/83.






BRASÍLIA, D.F. :


ELABORADO

APROVADO



SINAIS CONVENCIONAIS

-  - POSTO INDÍGENA
-  - TERRA INDÍGENA DELIMITADA
-  - RODOVIA DE REVESTIMENTO SOLTO
-  - CURSO D'ÁGUA PERMANENTE
-  - PONTOS DEFINIDORES DO LIMITE



MINISTÉRIO DO INTERIOR
FUNDAÇÃO NACIONAL DO ÍNDIO - FUNAI
 DIRETORIA DE PATRIMÔNIO INDÍGENA - DPI

ÁREA INDÍGENA FUNIL		DELIMITAÇÃO	
TOCANTINIA		ÁREA: 10 620 ha	PERÍMETRO: 43 km
GOIÁS		ESCALA: 1:100 000	DATA: 01/12/92
AJARINA		PROJETO DE: FUNAI/72/047/76	TIPO DE CARTOGRAFIA: TOPOGRÁFICA
APROVADO: _____		ANO: 1977	