

MINISTÉRIO DO INTERIOR
FUNDAÇÃO NACIONAL DO ÍNDIO - FUNAI
DEPARTAMENTO GERAL DO PATRIMÔNIO INDÍGENA - DGPI

MEMORIAL DESCRITIVO DE DEMARCAÇÃO

ANEXO À PORTARIA Nº

DENOMINAÇÃO

CEDI - P.I.B.
DATA 31, 12, 86
COD XCD 31

ÁREA INDÍGENA CATETÉ

ALDEIAS INTEGRANTES

CATETÉ

GRUPOS INDÍGENAS

XICRIN (KAIAPÓ)

LOCALIZAÇÃO

MUNICÍPIO: MARABÁ

ESTADO: PARÁ

UNIDADE REGIONAL DA FUNAI: 2ª DELEGACIA REGIONAL

COORDENADAS DOS EXTREMOS

EXTREMOS	LATITUDE	LONGITUDE
NORTE	05°57'14"S	50°43'20"Wgr
LESTE	06°38'45"S	50°28'37"Wgr
SUL	06°43'19"S	50°33'31"Wgr
OESTE	06°07'33"S	51°10'14"Wgr

BASE CARTOGRÁFICA

NOMENCLATURA	ESCALA	ÓRGÃO	ANO
As coordenadas geográficas relacionadas estão ajustadas aos marcos MC 01 e MC 06=SAT.12767 e SAT.12657.	-	-	1981

DIMENSÕES

ÁREA : 439.150,5452 ha.

PERÍMETRO: 372,584 km.

ÁREA: Quatrocentos e trinta e nove mil, cento e cinquenta hectares, cinquenta e quatro ares e cinquenta e dois centiares.

MINISTÉRIO DO INTERIOR
FUNDAÇÃO NACIONAL DO ÍNDIO - FUNAI
DEPARTAMENTO GERAL DO PATRIMÔNIO INDÍGENA - DGPI

DESCRIÇÃO DO PERÍMETRO
ÁREA INDÍGENA CATETÉ
ANEXO

NORTE : Partindo do MC 09, de coordenadas geográficas $06^{\circ}07'33''S$ e $51^{\circ}10'14''Wgr.$, situado a margem direita do Rio Aquiri, segue por este, no sentido jusante, margem direita na distância de 89.687,02m, até o MC 01, de coordenadas geográficas $05^{\circ}57'14''S$ e $50^{\circ}43'20''Wgr.$, situado na confluência do Rio Aquiri com o Rio Itacaiúnas.

LESTE : Do MC 01, segue no sentido montante, margem esquerda, na distância de 114.210,49m, até o MC 02, de coordenadas geográficas $06^{\circ}31'20''S$ e $50^{\circ}29'00''Wgr.$, situado na confluência do Rio Pium com Itacaiúnas; daí, segue pelo Rio Pium, no sentido montante, margem esquerda, na distância de 26.381,17m, até o MC 03, de coordenadas geográficas $06^{\circ}38'45''S$ e $50^{\circ}28'37''Wgr.$, situado na confluência do Igarapé Grotão com o Rio Pium; daí, segue pelo Igarapé Grotão no sentido montante, margem esquerda na distância de 16.671,76m, até o MC 04, de coordenadas geográficas $06^{\circ}43'19''S$ e $50^{\circ}33'31''Wgr.$, situado no início da linha seca.


SUL : Do MC 04, segue por uma linha seca de azimute verdadeiro de $285^{\circ}54'18''$ na distância de 3.739,50m, até o MM 46 de coordenadas geográficas $06^{\circ}42'46''S$ e $50^{\circ}35'28''Wgr.$; daí, segue por uma linha seca de azimute verdadeiro $268^{\circ}21'13''$ na distância de 6.003,27m, até o MM 40 de coordenadas geográficas $06^{\circ}42'52''S$ e $50^{\circ}38'42''Wgr.$; daí, segue por uma linha seca de azimute verdadeiro $294^{\circ}23'24''$ na distância de 2.102,85m, até o MM 38 de coordenadas geográficas $06^{\circ}42'24''S$ e $50^{\circ}39'44''Wgr.$; daí, segue por uma linha seca de azimute verdadeiro $265^{\circ}17'59''$ na distância de 4.692,81m, até o MM 33 de coordenadas geográficas $06^{\circ}42'36''S$ e $50^{\circ}42'15''Wgr.$; daí, segue por uma linha seca de azimute verdadeiro $296^{\circ}35'48''$ na distância de 11.522,66m, até o MM 21 de coordenadas geográficas $06^{\circ}39'49''S$ e $50^{\circ}47'48''Wgr.$; daí, segue por uma linha seca de azimute verdadeiro $273^{\circ}51'20''$ na distância de 5.590,85m, até MM 15 de coordenadas geográficas $06^{\circ}39'37''S$ e $50^{\circ}50'49''Wgr.$; daí, segue por uma linha seca de azimute verdadeiro $239^{\circ}06'20''$ na distância de 3.952,02m, até o MM 11 de coordenadas geográficas $06^{\circ}40'43''S$ e $50^{\circ}52'39''Wgr.$; daí, segue por uma linha seca de azimute verdadeiro $297^{\circ}50'58''$ na distância de 2.386,40m, até o MM 08 de coordenadas geográficas $06^{\circ}40'07''S$ e $50^{\circ}52'39''Wgr.$; daí, segue por uma linha seca de azimute verdadeiro $259^{\circ}29'42''$ na distância de 5.683,03m, até o MM 03 de coordenadas

MINISTÉRIO DO INTERIOR
 FUNDAÇÃO NACIONAL DO ÍNDIO - FUNAI
 DEPARTAMENTO GERAL DO PATRIMÔNIO INDÍGENA - DGP/PI

DESCRIÇÃO DO PERÍMETRO
 ÁREA INDÍGENA CATETÉ
 ANEXO

geográficas $06^{\circ}40'06''S$ e $50^{\circ}56'47''Wgr.$; daí, segue por uma linha seca de azimute verdadeiro $272^{\circ}40'17''$ na distância de 2.634,97m, até o MC 05 de coordenadas geográficas $06^{\circ}40'37''S$ e $50^{\circ}58'12''Wgr.$, situado a margem direita do Rio Cateté.

OESTE : Do MC 05, segue pelo Rio Cateté, no sentido jusante, margem direita na distância de 36.559,82m, até o MC 06, de coordenadas geográficas $06^{\circ}28'15''S$ e $51^{\circ}02'08''Wgr.$, situado na confluência do Rio Bebkanreti com o Rio Cateté; daí, segue por uma linha seca de azimute verdadeiro $339^{\circ}13'51''$ na distância de 40.765,27m, até o MC 09, início desta descrição perimétrica.



LOCAL:
 Brasília - DF

DATA:
 17/Dez/81

TÉCNICO RESPONSÁVEL:

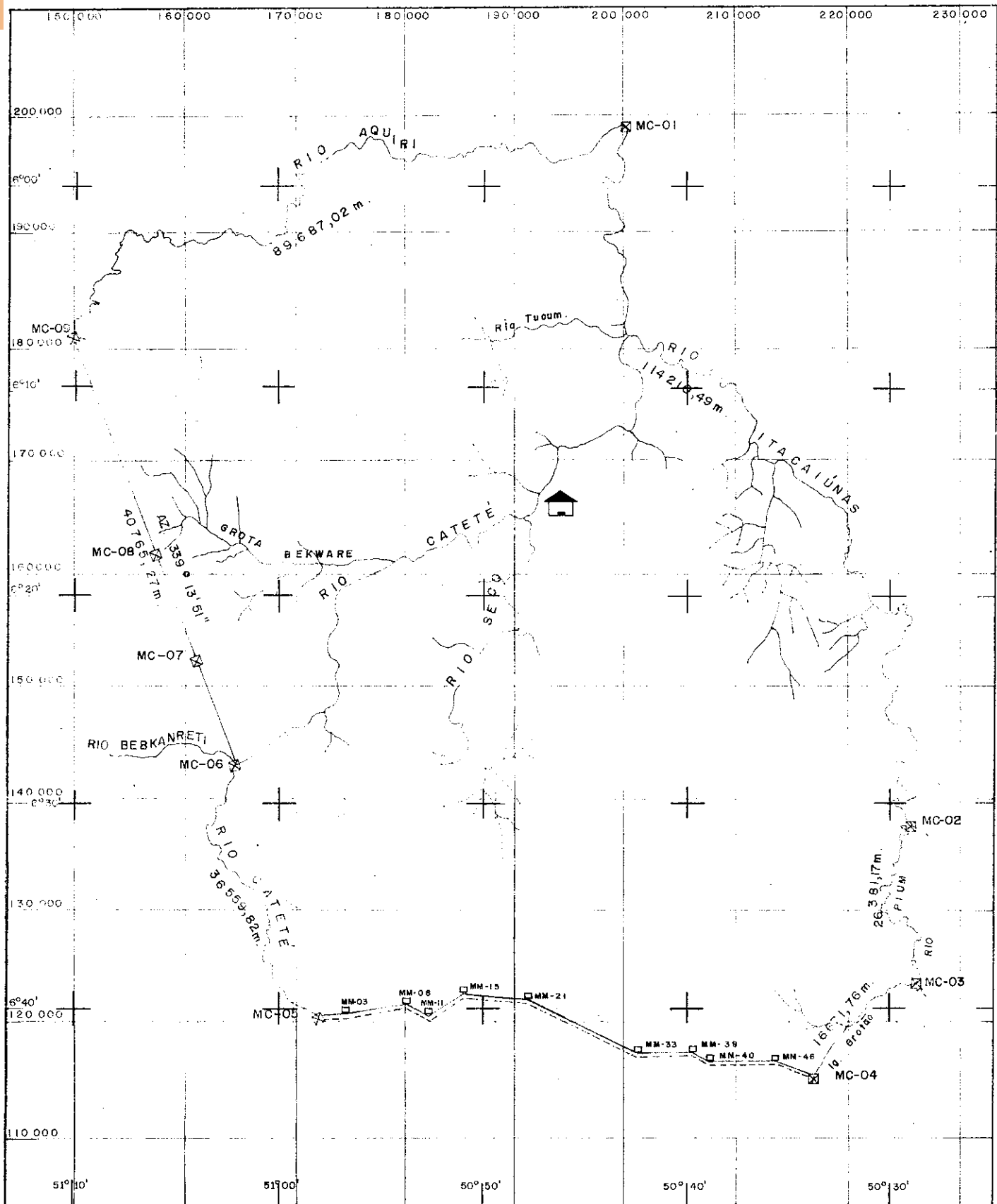
Sergio de Campos

SERGIO DE CAMPOS
 Eng^o Agrim. "C"
 crea 40.231-D/SP

VISTO:


Nei da Fonseca

NEY DA FONSECA
 CHEFE DA DDF



SINAIS CONVENCIONAIS

- ☒ MARCO DE CONCRETO
- 🏠 POSTO INDÍGENA
- 🌿 CURSO D'ÁGUA PERMANENTE
- == RODOVIA DE REVESTIMENTO SOLTO
- MARCO DE MADEIRA

 <p>MINISTÉRIO DO INTERIOR FUNDAÇÃO NACIONAL DO ÍNDIO - FUNAI DIRETORIA DE PATRIMÔNIO INDÍGENA - DPI</p>			
DE NOMINAÇÃO:		PLANTA DE:	
ÁREA INDÍGENA CATETÉ		DEMARCAÇÃO	
MUNICÍPIO:		ÁREA	PERÍMETRO
MARABÁ		439 150,6452 ha.	372,584 Km
UF:		ESCALA	DATA:
PARÁ		1:470 000	08/12/77
N.º DR:		PROCESSO N.º	EXECUTANTE:
29 DR		FUNAI/BSB/03746/77	PLANTEL LTDA.
DESENHO:	TEC. RESPONSÁVEL:	CONFERIDO:	APROVADO:
MARCOS MARTINS	EURÍPEDES DA SILVA ARANTES - CREA 06/7D 169 REGIÃO	NEY DA PONSECA - CHEFE DA DDF	JOSEUBALDO CARVALHO - DIRETOR INTERNO DODDF
		VISTO:	
		PAULO MOREIRA LEAL - PRESIDENTE	