

MINISTÉRIO DO INTERIOR
FUNDAÇÃO NACIONAL DO ÍNDIO - FUNAI
DIRETORIA DE PATRIMÔNIO INDÍGENA - DPI

MEMORIAL DESCRITIVO DE DEMARCAÇÃO
ANEXO À PORTARIA N.º

DENOMINAÇÃO

CEDI - P. I. B.
DATA 31, 12, 86
COD XBD09

ÁREA INDÍGENA BACAJÁ

ALDEIAS INTEGRANTES

BACAJÁ

GRUPOS INDÍGENAS

XICRIN

LOCALIZAÇÃO

MUNICÍPIO: SENADOR - JOSÉ PORFÍRIO

ESTADO: PARÁ

UNIDADE REGIONAL DA FUNAI: 2ª DELEGACIA REGIONAL

COORDENADAS DOS EXTREMOS

EXTREMOS	LATITUDE	LONGITUDE
NORTE	04°38'42,40"S	51°20'33,7"Wgr.
LESTE	04°54'24,4"S	51°12'28,0"Wgr.
SUL	05°08'51,5"S	51°20'46,7"Wgr.
OESTE	04°51'54,2"S	51°45'59,7"Wgr.

BASE CARTOGRÁFICA

NOMENCLATURA	ESCALA	ÓRGÃO	ANO
SB- 22- V-B SB- 22- V-D	1:250.000	RADAM	1973

DIMENSÕES

ÁREA : 192.125,99 Ha.

PERÍMETRO: 265.989,81 metros

ÁREA: (Cento e noventa e dois mil, cento e vinte e cinco hectares e noventa e nove ares).

MINISTÉRIO DO INTERIOR
FUNDAÇÃO NACIONAL DO ÍNDIO - FUNAI
DIRETORIA DE PATRIMÔNIO INDÍGENA - DPI

DESCRIÇÃO DO PERÍMETRO
ANEXO

NORTE: Partindo do marco 06 de coordenadas Geográficas $04^{\circ}50'38,5''S$ e $51^{\circ}45'23,4''W$, situado na cabeceira do Braço Esquerdo do Igarapé Remansinho, segue por uma linha reta com o azimute de $66^{\circ}01'05''$ e distância de 3.463,08 metros, até o marco 07 de coordenadas Geográficas $04^{\circ}49'52,8''S$ e $51^{\circ}43'40,7''W$, situado na margem direita do Igarapé do Valdir; daí segue pelo referido Igarapé, sentido jusante, com uma distância de 46.223,06 metros, até o marco 08 de coordenadas Geográficas $04^{\circ}40'23,2''S$ e $51^{\circ}30'37,9''W$, situado na margem direita do mesmo Igarapé; daí segue por uma linha reta com o azimute de $91^{\circ}56'45''$ e distância de 6.902,20 metros, até o marco 09 de coordenadas Geográficas $04^{\circ}40'31,0''S$ e $51^{\circ}26'54,0''W$, situado na cabeceira do Igarapé Teimoso; daí segue pela margem direita do referido Igarapé, no sentido jusante e a uma distância de 22.130,10 metros até o marco 10 de coordenadas Geográficas $04^{\circ}38'42,4''S$ e $51^{\circ}20'33,7''W$, situado na foz do referido Igarapé no Rio Bacajá.

LESTE: Do marco 10 segue pela margem esquerda do Rio Bacajá, sentido montante com distância de 11.828,89 metros até o marco 11 de coordenadas Geográficas $04^{\circ}43'39,1''S$ e $51^{\circ}19'06,5''W$, situado na foz do Igarapé Chapéu no referido Rio; daí segue pela margem esquerda do Igarapé Chapéu, sentido montante, com distância de 41.643,15 metros, até o marco 12 de coordenadas Geográficas $04^{\circ}56'07,6''S$ e $51^{\circ}14'26,6''W$, situado na cabeceira do referido Igarapé e na foz de um canal sêco nesta cabeceira; daí segue margeando o referido canal com o azimute de $283^{\circ}42'45''$ e distância de 197,53 metros, até o marco 13 de coordenadas Geográficas $04^{\circ}56'06,1''S$ e $51^{\circ}14'32,8''$; daí segue por uma linha reta com o azimute de $205^{\circ}09'39''$ e distância de 10.525,09 metros, até o marco 14 de coordenadas Geográficas $05^{\circ}01'16,3''S$ e $51^{\circ}16'58,3''W$, situado na margem direita de um Igarapé sem denominação; daí segue por uma linha reta com azimute de $205^{\circ}10'59''$ e distância de 10.022,27 metros, até o marco 15 de coordenadas Geográficas $05^{\circ}06'11,6''S$ e $51^{\circ}19'16,9''W$, situado na cabeceira do Igarapé Faveira.

SUL: Do Marco 15 segue pela margem direita do Igarapé Faveira, sentido jusante com distância de 21.141,18 metros, até o marco 16, de coordenadas Geográficas $05^{\circ}06'48,9''S$ e $51^{\circ}24'44,2''W$, situado

MINISTÉRIO DO INTERIOR
FUNDAÇÃO NACIONAL DO ÍndIO - FUNAI
DIRETORIA DE PATRIMÔNIO INDÍGENA - DPI

DESCRIÇÃO DO PERÍMETRO

ANEXO

na fóz do referido Igarapé no Rio Bacajã; daí segue pela margem direita deste Rio, sentido jusante, com distância de 17.714,80 metros até o marco MG (Marco Geodésico) de coordenadas Geográficas $04^{\circ}59'38,5''S$ e $51^{\circ}27'23,5''W$, situado na foz do Igarapé Arroz Cruz no Rio Bacajã; daí segue pela margem esquerda do citado Igarapé, sentido montante, com distância de 17,85 metros, até o marco 01 de coordenadas Geográficas $04^{\circ}59'38,8''S$ e $51^{\circ}27'24,0''W$, situado na margem esquerda do Igarapé Arroz Cruz; daí segue pela margem esquerda do referido Igarapé; sentido montante, com distância de 30.035,85 metros até o marco 02 de coordenadas geográficas $05^{\circ}03'44,5''S$ e $51^{\circ}37'55,2''W$, situado na Foz de uma grota no referido Igarapé; daí segue pela margem esquerda, sentido montante deste Igarapé, com distância de 33.870,05 metros, até o marco 03 de coordenadas Geográficas $04^{\circ}53'05,4''S$ e $51^{\circ}45'36,1''W$, situado na cabeceira do Igarapé Arroz Cruz.

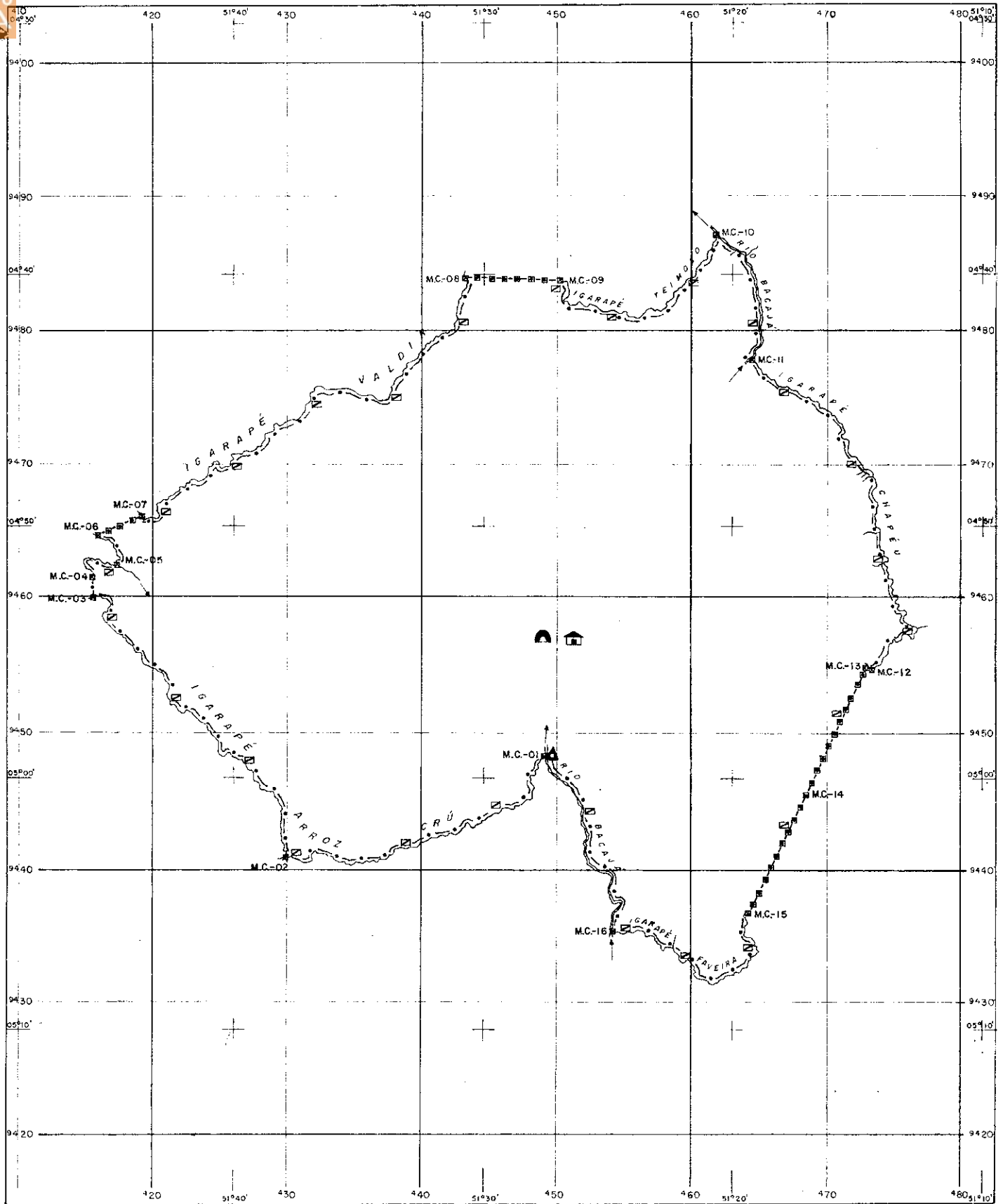
OESTE: Do marco 03 segue por uma linha reta com azimute de $359^{\circ}06'08''$ e distância de 1.452,90 metros, até o marco 04 de coordenadas Geográficas $04^{\circ}52'18,1''S$ e $51^{\circ}45'36,8''W$, situado na cabeceira do Braço Direito do Igarapé Remansinho; daí segue pela margem direita do referido Braço, sentido jusante, com distância de 5.040,37 metros, até o marco 05 de coordenadas Geográficas $04^{\circ}51'49,7''S$ e $51^{\circ}44'41,4''W$, situado na confluência deste Braço com o Igarapé Remansinho e com o Braço Esquerdo do Igarapé Remansinho; daí segue pela margem esquerda do Braço Esquerdo do Igarapé Remansinho, sentido montante com distância de 3.765,73-metros, até o marco 06, ponto inicial da presente descrição perimétrica.

LOCAL:
BRASÍLIA

TÉCNICO RESPONSÁVEL:
Mário dos Santos Alves
MÁRIO DOS SANTOS ALVES
Téc. Agrimensor
CREA - 60 - 566 - TD.

VISTO:
Agto. de Campos
Chefe Substituto - FUNAI
Port. 100


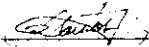

DATA:
05.09.84.



SINAIS CONVENCIONAIS

- TERRA INDÍGENA DEMARCADA
- POSTO INDÍGENA
- ALDEIA INDÍGENA
- MARCO DE DIVISA DE CONCRETO
- MARCO DE DIVISA DE MADEIRA
- PONTO SATELITE
- PLACA INDICATIVA
- CURSO D'ÁGUA PERMANENTE
- DIREÇÃO DE CORRENTE

OBS.: PLANTA EXECUTADA DE ACORDO COM DOCUMENTAÇÃO EXISTENTE

 MINISTÉRIO DO INTERIOR FUNDAÇÃO NACIONAL DO ÍNDIO - FUNAI DIRETORIA DO PATRIMÔNIO INDÍGENA - DPI				
DENOMINAÇÃO: ÁREA INDÍGENA BACAJÁ		PLANTA DE DEMARCAÇÃO		
MUNICÍPIO: SENADOR JOSÉ PORFÍRIO		ÁREA: 192 125,9930 ha	PERÍMETRO: 266 Km	
UF: PARÁ		ESCALA: 1:400 000	DATA: 18/09/84	
U.A.D.M.: 29 DR		PROCESSO Nº:	EXECUTANTE: SETAG LTDA	
DESENHO:  JORGE RODRIGUES	T.É.C. RESPONSÁVEL: EURÍPEDES DA SILVA ARANTES CREA 58/70-159 GOIÂNIA, GO	CONFERIDO:  SÉRGIO DE OLIVEIRA CHEFE DA DDE	APROVADO: AUREO ANÁJIO PALEIROS DIRETOR DA DPI	VISTO: NELSON MARABITO DOMINGUES PRESIDENTE