

FUNDAÇÃO NACIONAL DO ÍndIO - FUNAI
1ª DELEGACIA REGIONAL - AM

MEMORIAL DESCRITIVO DE DELIMITAÇÃO

ANEXO À PORTARIA Nº

DENOMINAÇÃO

CEDI - P. I. B.
DATA 31/12/86
COD TCD46

AREA INDÍGENA MACARRÃO

ALDEIAS INTEGRANTES

MACARRÃO

GRUPOS INDÍGENAS

TUKUNA

LOCALIZAÇÃO

MUNICÍPIO: JUTAI

ESTADO: AM

UNIDADE REGIONAL DA FUNAI: 1ª DR

COORDENADAS DOS EXTREMOS

EXTREMOS	LATITUDE	LONGITUDE
NORTE	02°49'00"S	67°06'40"WGR.
LESTE	02°52'30"S	66°55'40"WGR.
SUL	02°59'50"S	67°03'40"WGR.
OESTE	02°56'10"S	67°07'20"WGR.

BASE CARTOGRÁFICA

NOMENCLATURA	ESCALA	ÓRGÃO	ANO
SA-19-Z-B SA-19-Z-D	1:250.000	RADAMBRASIL DNPM	1977

DIMENSÕES

ÁREA 25.312 ha

PERÍMETRO 77,00 Km

ÁREA Vinte e cinco mil trezentos e doze hectares.

JU/JT G

DEPARTAMENTO DO INTERIOR
FUNDAÇÃO NACIONAL DO ÍndIO - FUNAI
1ª DELEGACIA REGIONAL - AM


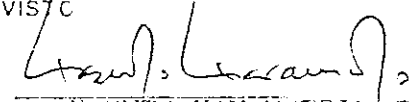
DESCRIÇÃO DO PERÍMETRO
ANEXO

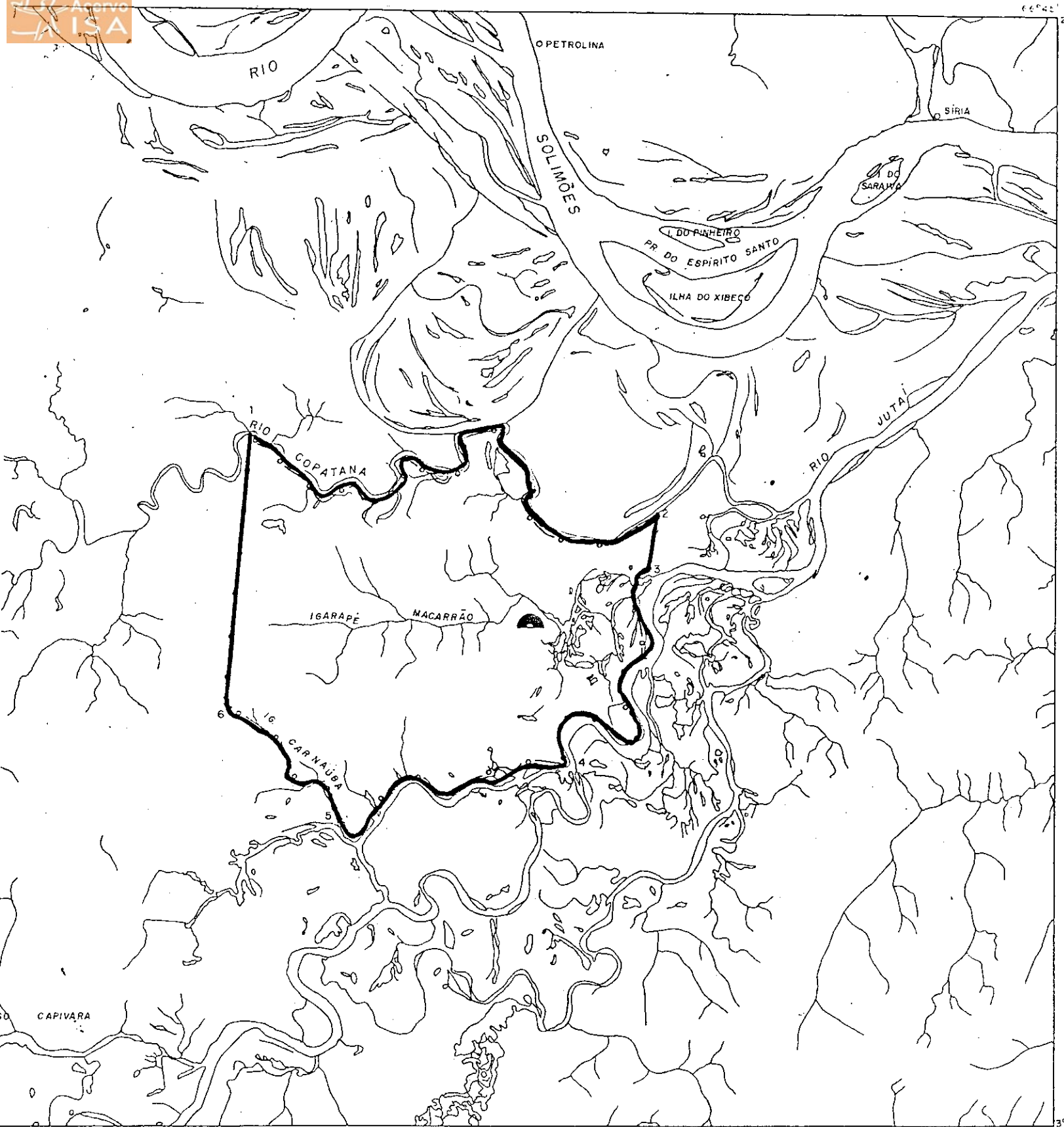
NORTE: Partindo do ponto 1 de coordenadas geográficas aproximadas $02^{\circ}48'50''$ S e $67^{\circ}06'40''$ WGR, situado na confluência de um igarapé sem denominação com o Rio Copatana, segue pela margem direita do citado rio no sentido jusante até o ponto 2 de coordenadas geográficas aproximadas $02^{\circ}51'00''$ S e $66^{\circ}56'00''$ WGR.

LESTE: Do ponto 2, segue-se por uma linha seca de azimute aproximado $180^{\circ}00'$, na distância aproximada de 3.000,00 m, até o ponto 3 de coordenadas geográficas aproximadas $02^{\circ}52'50''$ S e $66^{\circ}56'00''$ WGR, situado na confluência do Igarapé Macarrão com o Rio Jutaf; daí, segue-se pela margem esquerda do Rio Jutaf, no sentido montante até o ponto 4, de coordenadas geográficas aproximadas $02^{\circ}57'50''$ S e $66^{\circ}58'20''$ WGR.





SUL: Do ponto 4, segue pela margem esquerda do Rio Jutaf, no sentido montante até o ponto 5 de coordenadas geográficas aproximadas $02^{\circ}56'10''$ S e $67^{\circ}67'20''$ WGR, situado na confluência com o Igarapé Carnaúba.

LESTE: Do ponto 5, segue pela margem esquerda do Igarapé Carnaúba no sentido montante até o ponto 6 de coordenadas geográficas aproximadas $02^{\circ}55'50''$ S e $67^{\circ}07'20''$ WGR, situado na cabeceira, daí, segue por uma linha seca de azimute aproximado $5^{\circ}30'$, na distância aproximada de 13.750,00 m, até o ponto inicial deste descritivo.

LOCAL Manaus (AM)	TÉCNICO RESPONSÁVEL 	VIS/C 
24/05/82	AGNELO ARAGÃO FALEIROS ENGENHEIRO AGRIMENSOR CREA Nº 57932/D-SP	KAZUTO KAWAMOTO DELEGADO DA 1ª DR



CONVENÇÕES

-  ALDEIA INDÍGENA
-  TERRA INDÍGENA DELIMITADA
-  LUGAREJO
-  CURSO D'ÁGUA PERMANENTE



		MINISTÉRIO DO INTERIOR FUNDAÇÃO NACIONAL DO ÍNDIO - FUNAI 1ª DELEGACIA REGIONAL - AM	
DENOMINAÇÃO: ÁREA INDÍGENA MACARRÃO		PLANTA DE: DELIMITAÇÃO	
MUNICÍPIO: JUTAI		ÁREA: 25.312 ha	PERÍMETRO: 77 Km
UF: AMAZONAS		U. ADM: 1º DR	DATA: 24 05 82
DESENHO: Apolônio Silva		TEG. RESP. IDENT. Arão Araújo Foleiros Eng.º Agrim. 579320-SP	TEG. RESP. DEFIN. Antonio Flávio Testa Antropólogo
SISTO: Kazuo Koyama Delegado do 1º DR		APROVO: Presidente	
BASE CARTOGRÁFICA: SA 19-2-B SA 19-2-D		PROCESSO Nº: FUNAI/BSB/000554/B1	